













Plan de Composition

"Lotissement Le Grand Jardin"

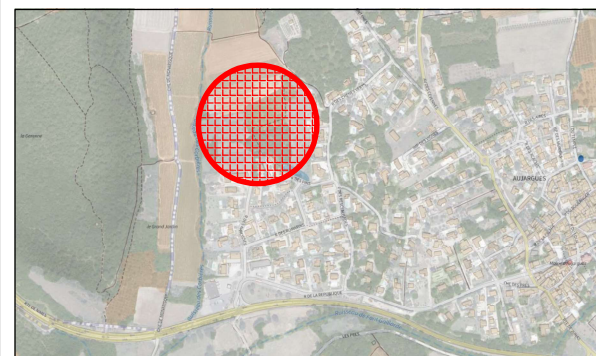
LÉGENDE

-  Borne
-  Spit, marque de peinture
-  Regard Eaux Usées
-   Mur Technique
-  Rang d'Agglo / Bordure
-  Emplacement de stationnement, non clos ouvert sur la voirie
-  Noüe
-  Limite de zone constructible des constructions annexes H.=5.00m maximum au faîtage
-  Limite de zone constructible de la construction principale H.=8.00m maximum au faîtage

NOTA

-  La direction du Nord est indicative
-  Les superficies ne deviendront définitives qu'après bornage des lots

DÉPARTEMENT DU GARD COMMUNE D'AUJARGUES Lieuudit "Font de l'Aube et le Grand Jardin"



Plan de Situation

"Lotissement Le Grand Jardin"

Plan de Vente du lot 01 Échelle : 1/250

Références cadastrales :

Section : B

Superficie réelle : 438m²

Parcelle :

PROVISOIRE



Réf : 13557

Date : 24/07/2023
(date d'édition du tirage)

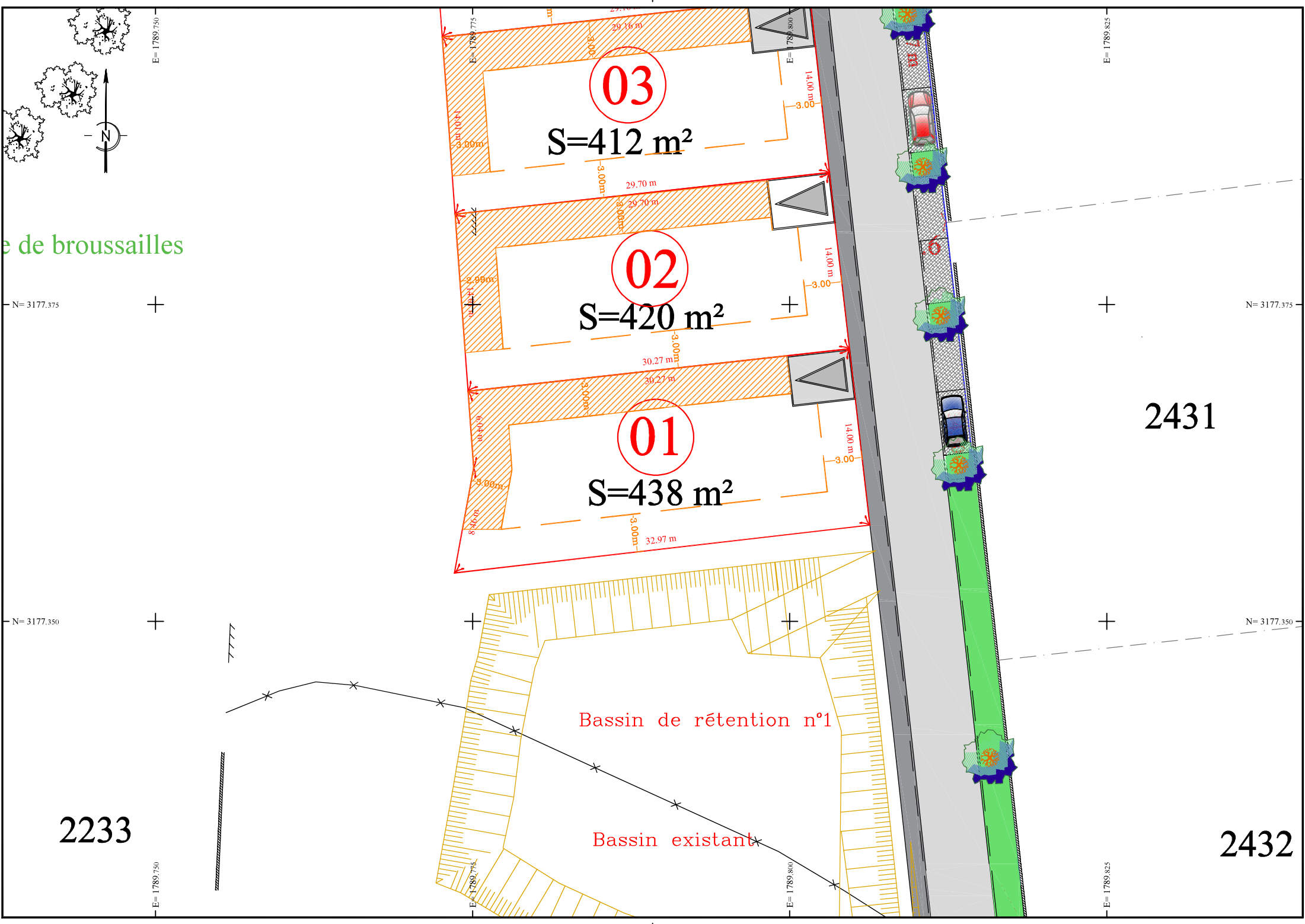


Dressé par :

Antoine VACHER
Géomètre Expert DPLG

250 chemin de Campagne
30250 SOMMIÈRES

Tél : 04 66 80 05 37
vacher.gemetre@gmail.com



e de broussailles

03

$S=412 \text{ m}^2$

02

$S=420 \text{ m}^2$

01

$S=438 \text{ m}^2$

Bassin de rétention n°1

Bassin existant

2431

2233

2432